



NAMUR
CAPITALE

Nos Open Data communication & réutilisation

Nottebaert Samuel – Ville de Namur
Chef du service DataOffice

Notre Open Data

- Créé fin 2017 (ouvert en juin 2018)
-> Lien : <https://data.namur.be>
- Portail Open Data – 317 jeux de données (dont 150 Closed-data)
- 4000 utilisateurs par mois

The screenshot shows the homepage of the Namur Open Data portal. At the top, there is a navigation bar with the 'NAMUR CAPITALE' logo and menu items: Accueil, Données, Outils, Statistiques, and Infos. On the right side of the header, there are links for 'Back office', 'Samuel Nottebaert', and 'Déconnexion'. The main header features a dark blue background with a cityscape at night and several data-related icons: Administration Population, Smart Mobility, Database, Smart Energy, Internet of Things, and Security. A search bar is located on the right with the text 'RECHERCHER UN JEU DE DONNEES'. Below the header, a purple banner reads 'BIENVENUE SUR LE PORTAIL OPENDATA DE NAMUR !'. The main content area includes a central image of a public square with people, surrounded by data lines. To the right, there are two white boxes: 'Namur et l'opendata' with a share icon and a description of the portal's purpose, and 'Namur en chiffres' with a calculator icon and the total population of Namur (111601). At the bottom, there is a box for 'L'opendata en interne et les closed data' with an 'En savoir plus' button.

Notre Open Data

- Créé fin 2017 (ouvert en juin 2018)

-> Lien : <https://data.namur.be>

- Thématiques complètes :
 - Population (historique de 36 ans)
 - Cimetières
 - Namur 3D et énergie
 - Mobilité
 - Travaux de voirie

The screenshot shows a website interface for an Open Data catalog. It features a purple header with three main navigation options: 'LE CATALOGUE COMPLET', 'CATALOGUE TRIÉ PAR THÈME', and 'CHRONOLOGIE JEUX DE DONNÉES'. Below the header, there are several sections: 'Notre plateforme propose 320 jeux de données, décrits en 13 thèmes et 100 mots-clés.' followed by a grid of 13 icons representing different data themes. To the right, there is a 'Chronologie de la mise à disposition des jeux de données de la plateforme.' section with a timeline of colored location pins. Below this, there are three columns: 'COMMENT ÇA MARCHE' (with a video icon and text 'Visionnez la vidéo!'), 'QUESTIONS / RÉPONSES' (with a question mark icon), and 'RÉ-UTILISATEUR' (with a smartphone icon and text about creating maps and services). To the right of these is 'CONTACTEZ-NOUS' (with an envelope icon and text 'N'hésitez pas à nous contacter!'). At the bottom, there is a purple bar labeled 'LES ACTUALITÉS'.

Gains pour l'Administration

- Gain de temps pour trouver de l'information
 - Liste des voiries, population & ménages, urbanisme, etc.
- Gain de temps pour le partage d'information
 - « *Aller voir sur notre Open Data !* »
- Responsabilisation
- Collaboration entre services VDN



Gains pour l'Administration

- Closed-Data :

- Inventaire et documentation des jeux de données
- Données confidentielles ou en construction
- Suivi des corrections

- 7.4. Adresses ICAR "en moins" - Adresses GUN "pas ICAR"



Date du script : 18 sept. 2020

Date de téléchargement ICAR : voir la colonne "Date des données ICAR"

Nombre d'enregistrements : 7251

Remarques : Liste des adresses présentes dans la carto et qui devraient être ajoutées à ICAR. A VERIFIER avant d'envoyer tel quel !

Certaines adresses = "Adresse ICAR manquante - numéro ICAR à modifier" - Ces adresses seront ajoutées via une autre liste = 9.4. Adresse ICAR "à supprimer" et remplacer par numéro d'habitation manquant

FME : FME/BATCH/ICAR/ICAR-adr.fmw

FME init : FME/BATCH/ICAR/ICAR_InitListes.fmw

Fichier : liste-icar-adresses-moins.csv

Les Chiffres

Voiries GUN 1785	Points adresses GUN 41374	Bâtiments GUN 38954
Voiries ICAR 1733	Points adresses ICAR 35549	Sous-adresses ICAR (boîtes) 12346
Voiries Registre National(Population) 1801	Points adresses PICC 36176	Bâtiments PICC 41663

Les Chiffres "BDLI - Base de données Logements Inoccupés"

Adresses "habitables" jamais occupées BDLI 4097	Adresses "habitables et non habitables" depuis 1994 BDLI 66134	Adresses "Unifamiliales" avec plusieurs ménages 224
--	---	--

Outil de communication pour les politiques

- Centralisation des données
- Données mises à jour
- Visuel agréable, accessible
- Visuel configurable
 - Ex : Cimetières

Namur - Les 30 cimetières publics



En 2015, le Réseau Wallonie Nature a créé le label « Cimetière Nature » qui vise à encourager les communes à mettre en œuvre des projets de verdissement de ses cimetières.

Cette végétalisation invite la nature à prendre place dans les cimetières de Wallonie. De cette façon, les communes participent à la densification du maillage écologique, au développement du potentiel d'accueil de la vie sauvage tout en préservant la santé des citoyens et le respect de l'environnement. L'emploi des herbicides est banni de ces espaces.

3 niveaux de labellisation sont prévus : du niveau 1 au niveau 3, avec des critères de plus en plus exigeants. La végétation doit être aussi variée que possible : présence de haies, de buissons, d'arbres, de plantes grimpantes, de prés de fauche, de pelouses naturelles, de plantes couvre-sols, ...

Des infrastructures d'accueil de la faune sauvage (hôtels à insectes, nichoirs à oiseaux, espaces d'hivernation pour hérissons, chiroptères, planches d'accueil pour nids d'hirondelles, ...) doivent être installés. En matière de gestion des déchets, des conteneurs sélectifs et un compost doivent être présents dans le cimetière.

Le personnel communal doit être sensibilisé à la gestion écologique des cimetières ou à la gestion différenciée.

Parmi les 30 cimetières communaux, 4 disposent du label « Cimetière Nature » de niveau 2 décerné par le Réseau Wallonie Nature. Il s'agit des cimetières communaux de Gelbressée, Marche-les-Dames, Lives-sur-Meuse et La Plante.



Nature » de niveau 1, il s'agit des cimetières communaux de Diefflen, Daussoulx, Erpent, Loyers, Namur, Saint-Marc, Suarlée.

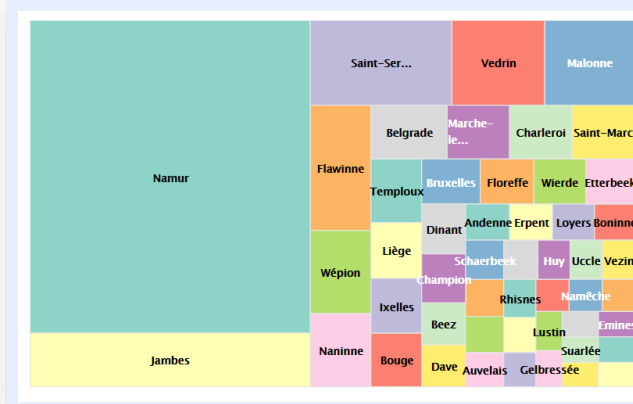
en 2020 avec ceux de Dave, Malonne et Naninne.

21 mai 2021

Les jeux de données associés:

- Namur - Cimetières - Fiches Etat civil
- Namur - Cimetières - Sépultures Défunts
- Namur - Cimetières - Sépultures Emplacements
- Namur - Cimetières - Columbariums (cellules)
- Namur - Cimetières - Columbariums (plans d'élevation)

Les lieux de naissance des défunts



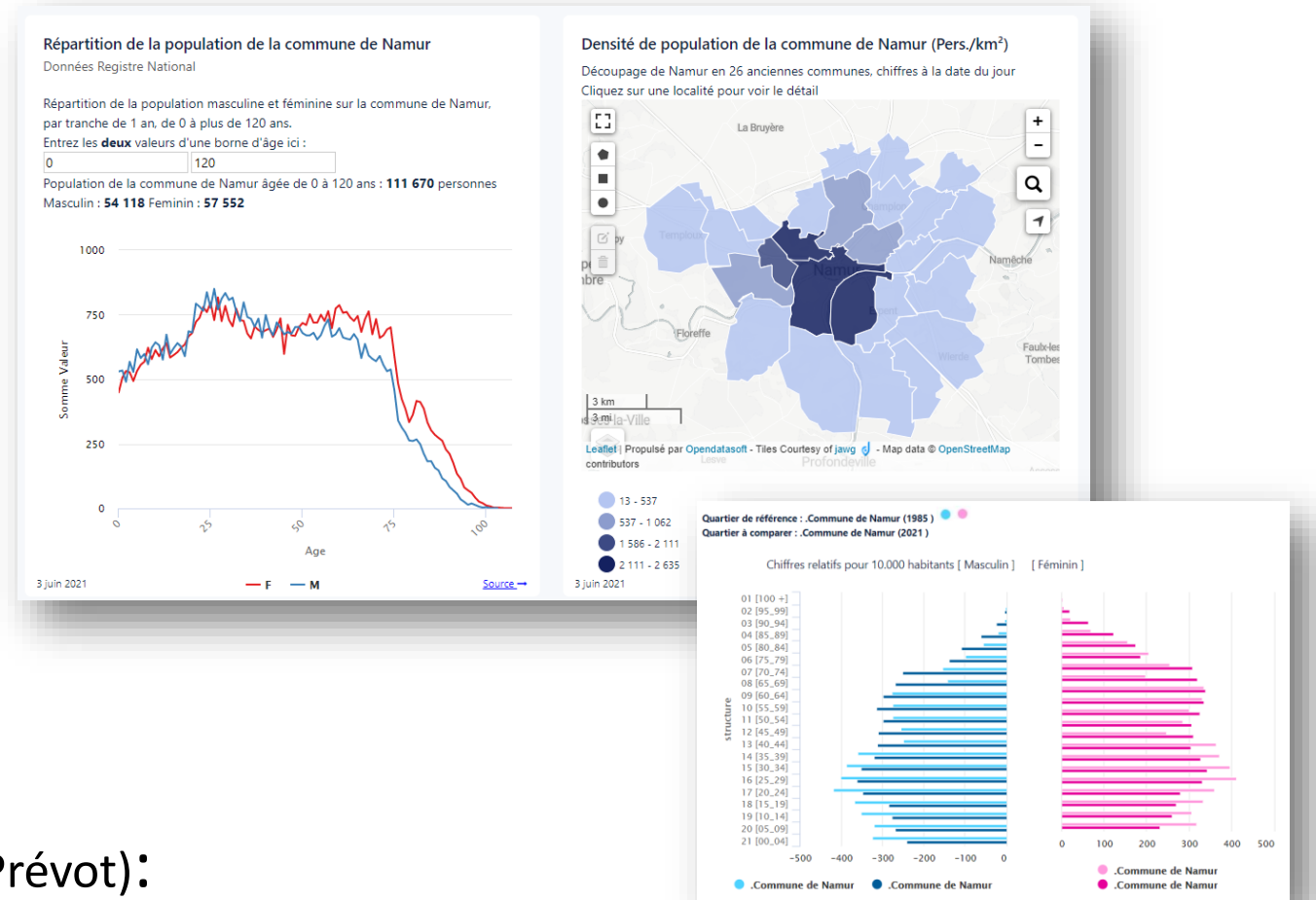
Outil de communication pour les politiques

- Communication et transparence
 - Ex : l'abattage des arbres
- Page de communication
 - Ex : [Voirie en Ligne](#)



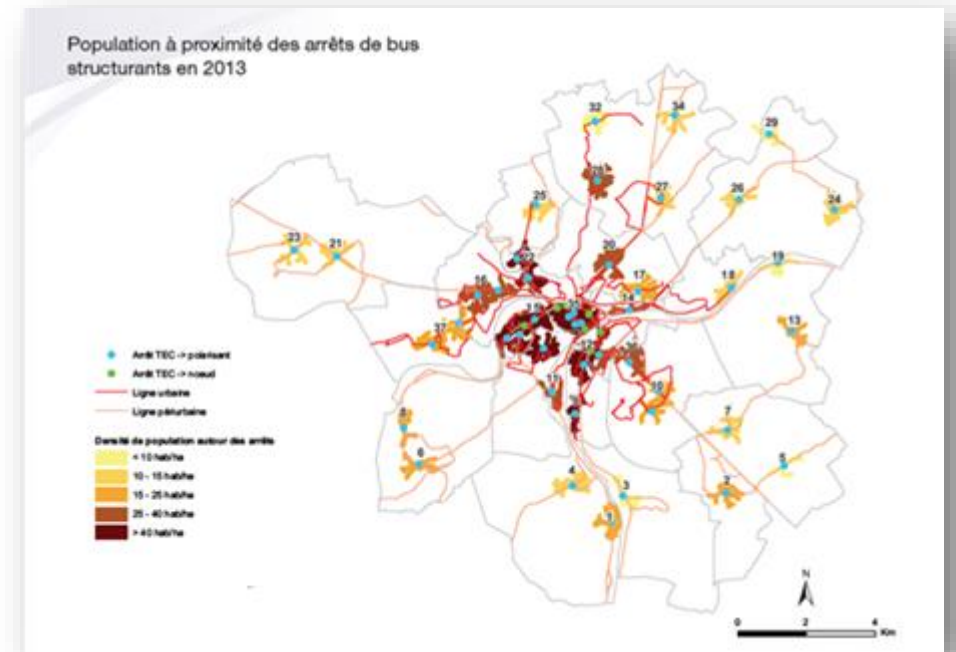
Outil de décision

- Historique des données
 - Qualité de l'air
 - Comptage
- Statistiques de population
 - Démographie
 - Evolution
- Permet de répondre à (Maxime Prévot):
 - *Dans quel quartier implanter une aire de jeux ?*
 - *Quelle école nécessite une extension de manière prioritaire par rapport aux autres ?*



Evaluation du schéma de développement communal

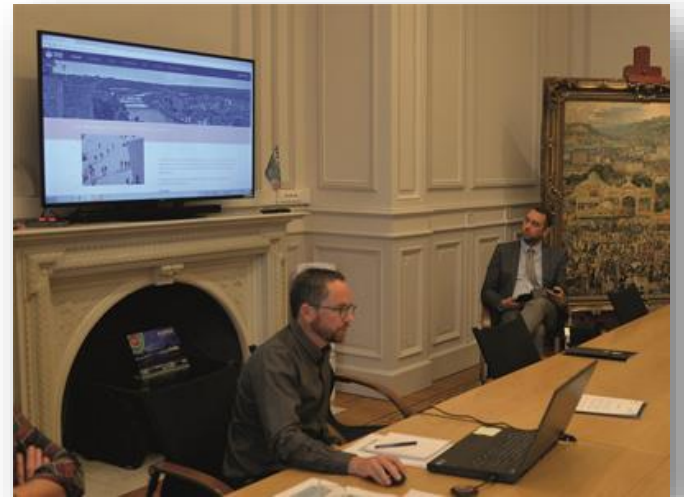
- Analyse de l'impact des règlements d'urbanisme depuis 2013
- Besoin d'énormément de données
 - Evolution population
 - Mouvement de population
 - Evolution des ménages, densité
 - Evolution du parcellaire, etc.
 - Espaces verts, réseau écologique, arbres
 - Mobilité
 - ...



Conclusion...

- Les données sont indispensables à toutes études
- Véritable outil de communication

- Il faut commencer avant d'en avoir besoin !
- Conserver un historique
- Documentation (métadonnées)
- Mises à jour



Merci ...



**NAMUR
CAPITALE**

Nottebaert Samuel – Ville de Namur

Chef du service DataOffice

081 24 65 64

0486 06 72 71